PLAN TOPOGRAFIC
Scara 1:500

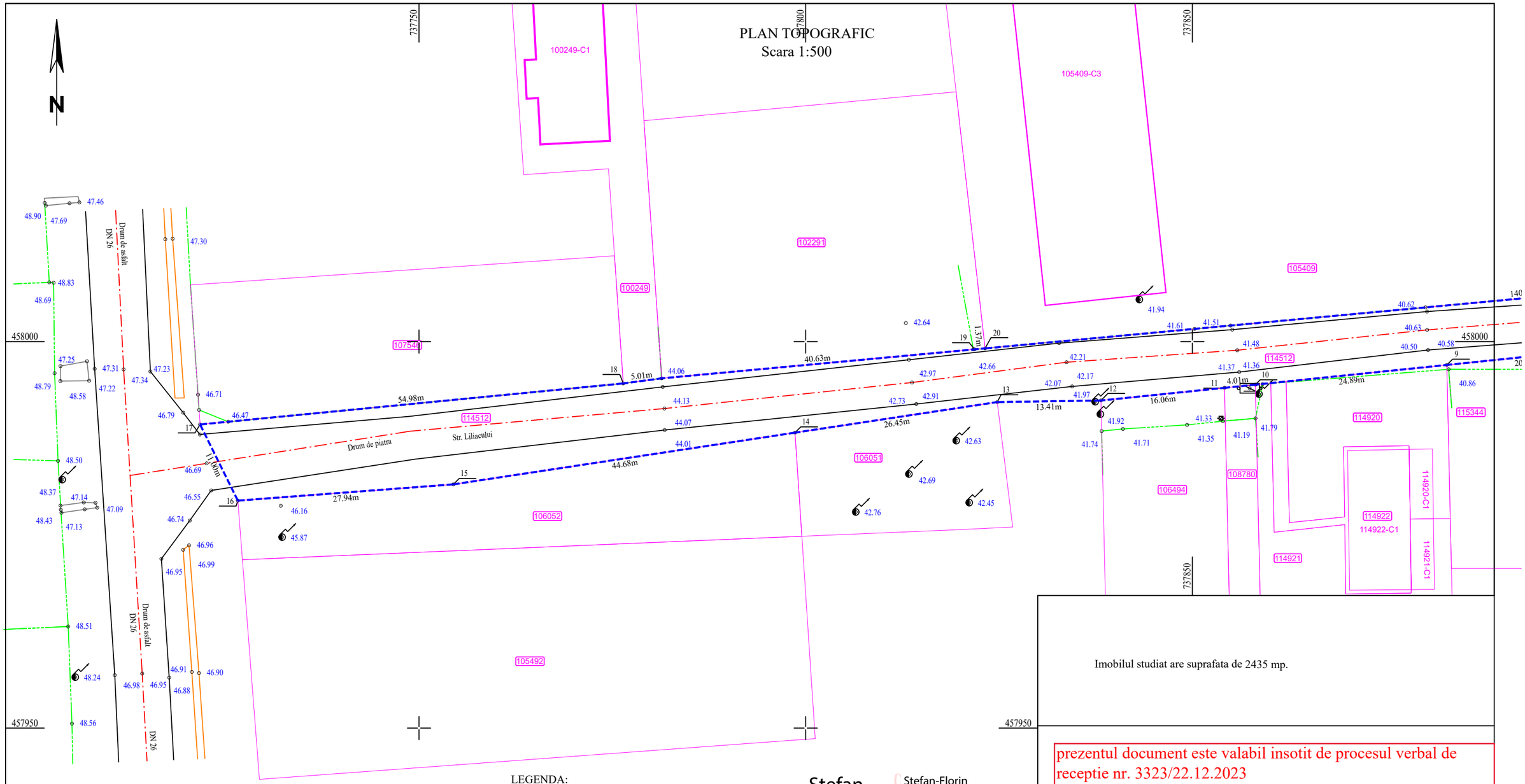

Imobilul studiat are suprafata de 2435 mp.

prezentul document este valabil insotit de procesul verbal de receptie nr. 3323/22.12.2023
nr.inregistrare 128708/22.12.2023

Emilian Florin Eftinca — Digitally signed by Emilian Florin Eftinca Date: 2023.12.22 12:46:16 +02'00'

Stefan-Florin Andrei — Stefan-Florin Andrei OCPI,B,GL,0133 2023.12.21 20:43:33 +02'00'

LEGENDA:

- 46.96 Punct de cota
- Stalp de beton
- Camin de vizitare
- Contor gaz
- Panou electric
- Trotuar
- Drum
- Ax drum
- Geometrii din baza de date OCPI
- Constructii din baza de date OCPI
- Limite masurate
- Platforma betonata
- 105980 Identificator electronic
- Zona studiata
- Perete de constructie

Dispunerea planselor

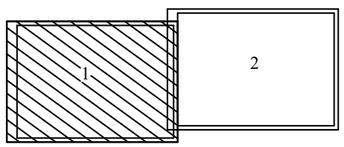

BENEFICIAR: COMUNA TULUCESTI	PROIECT: PLAN TOPOGRAFIC INTOCMIT IN SCOPUL OBTINERII AUTORIZATIEI DE CONSTRUIRE PENTRU "MODERNIZARE DRUMURI COMUNALE IN COMUNA TULUCESTI, JUDETUL GALATI"	
Executant: SC ELIPSOID SRL Aut. A.N.C.P.I. RO-B-J nr. 2730/2023, clasa III prin Andrei Stefan Florin, Aut. A.N.C.P.I RO-GL-F 0133/2015	AMPLASAMENT: Sat Tulucesti, Comuna Tulucesti, Strada Liliacului, Jud. Galati	Plansa: 1

Intocmit	SC Elipsoid SRL	
Masurat	teh. Sorcaru Adrian	
Desenat	ing. Minzu Cristina	
Verificat	ing. Andrei Stefan	

PLAN:	SCARA:	DATA:
PLAN TOPOGRAFIC	1:500	Decembrie 2023

Proprietar: COMUNA TULUCESTI
Nr.CAD: 114512 ; Nr.CF: 114512
Plan de referinta: MAREA NEAGRA '75
Plan de proiectie: STEREO '70

PLAN TOPOGRAFIC
Scara 1:500

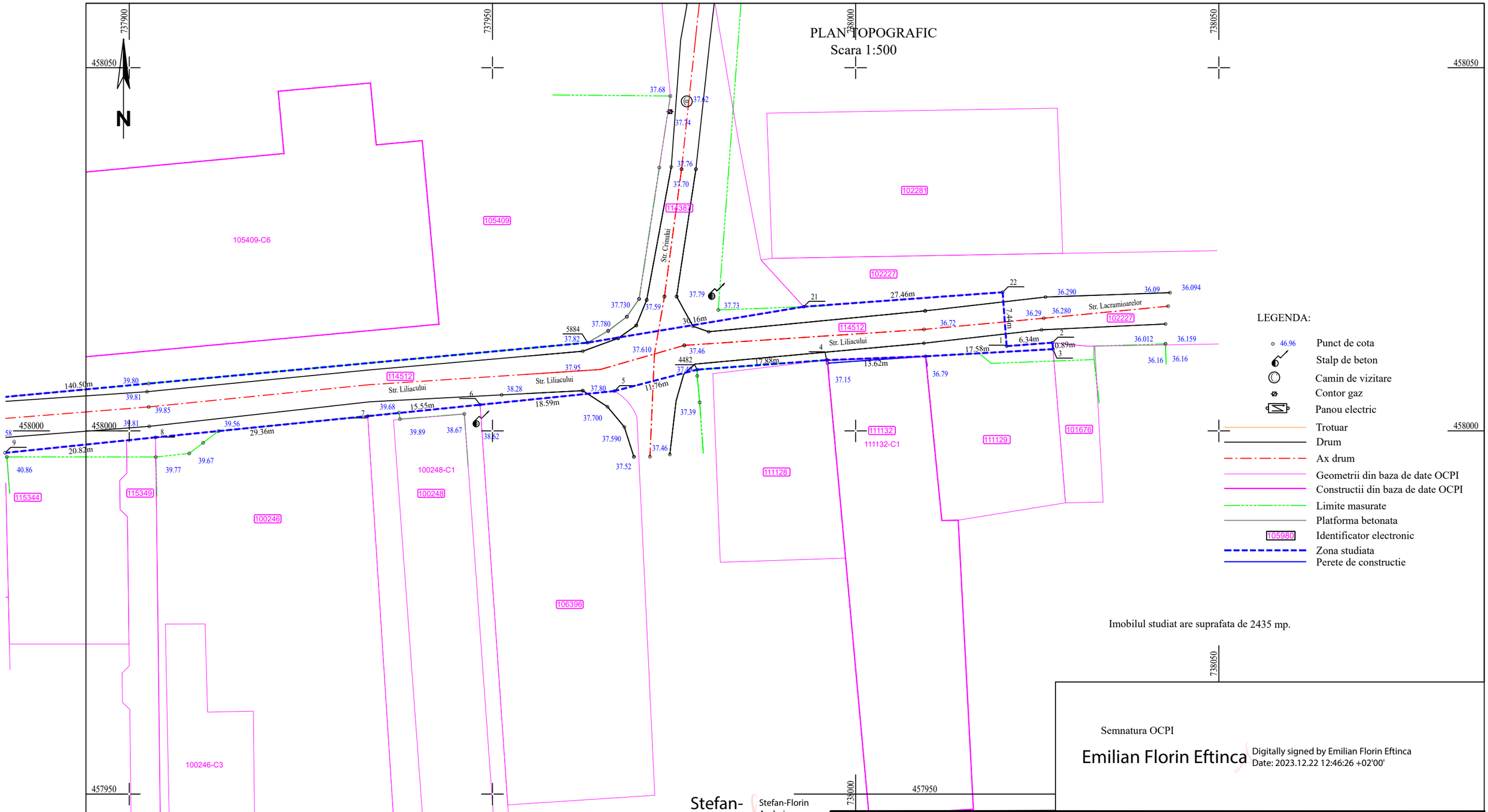

LEGENDA:

- 46.96 Punct de cota
- Stalp de beton
- Camin de vizitare
- Contor gaz
- Panou electric
- Trotuar
- Drum
- Ax drum
- Geometrii din baza de date OCPI
- Constructii din baza de date OCPI
- Limite masurate
- Platforma betonata
- 105980 Identificator electronic
- Zona studiata
- Perete de constructie

Imobilul studiat are suprafata de 2435 mp.

Semnatura OCPI

Emilian Florin Eftinca Digitally signed by Emilian Florin Eftinca
Date: 2023.12.22 12:46:26 +02'00'

Stefan-Florin Andrei Stefan-Florin Andrei
OCPI,B,GL,0133
2023.12.21
20:43:58 +02'00'

Dispunerea planselor

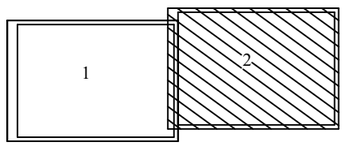

BENEFICIAR: COMUNA TULUCESTI	PROIECT: PLAN TOPOGRAFIC INTOCMIT IN SCOPUL OBTINERII AUTORIZATIEI DE CONSTRUIRE PENTRU "MODERNIZARE DRUMURI COMUNALE IN COMUNA TULUCESTI, JUDETUL GALATI"	
Executant: SC ELIPSOID SRL Aut. A.N.C.P.I. RO-B-J nr. 2730/2023, clasa III prin Andrei Stefan Florin, Aut. A.N.C.P.I RO-GL-F 0133/2015	AMPLASAMENT: Sat Tulucesti, Comuna Tulucesti, Strada Liliacului, Jud. Galati	Plansa: 2

Intocmit	SC Elipsoid SRL	
Masurat	teh. Sorcaru Adrian	
Desenat	ing. Minzu Cristina	
Verificat	ing. Andrei Stefan	

PLAN TOPOGRAFIC	PLAN:	SCARA: 1:500	DATA: Decembrie 2023
	Proprietar: COMUNA TULUCESTI		
	Nr.CAD: 114512 ; Nr.CF: 114512		
	Plan de referinta: MAREA NEAGRA '75 Plan de proiectie: STEREO '70		